






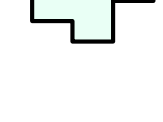
# Village de Paquetville



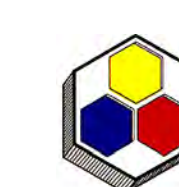
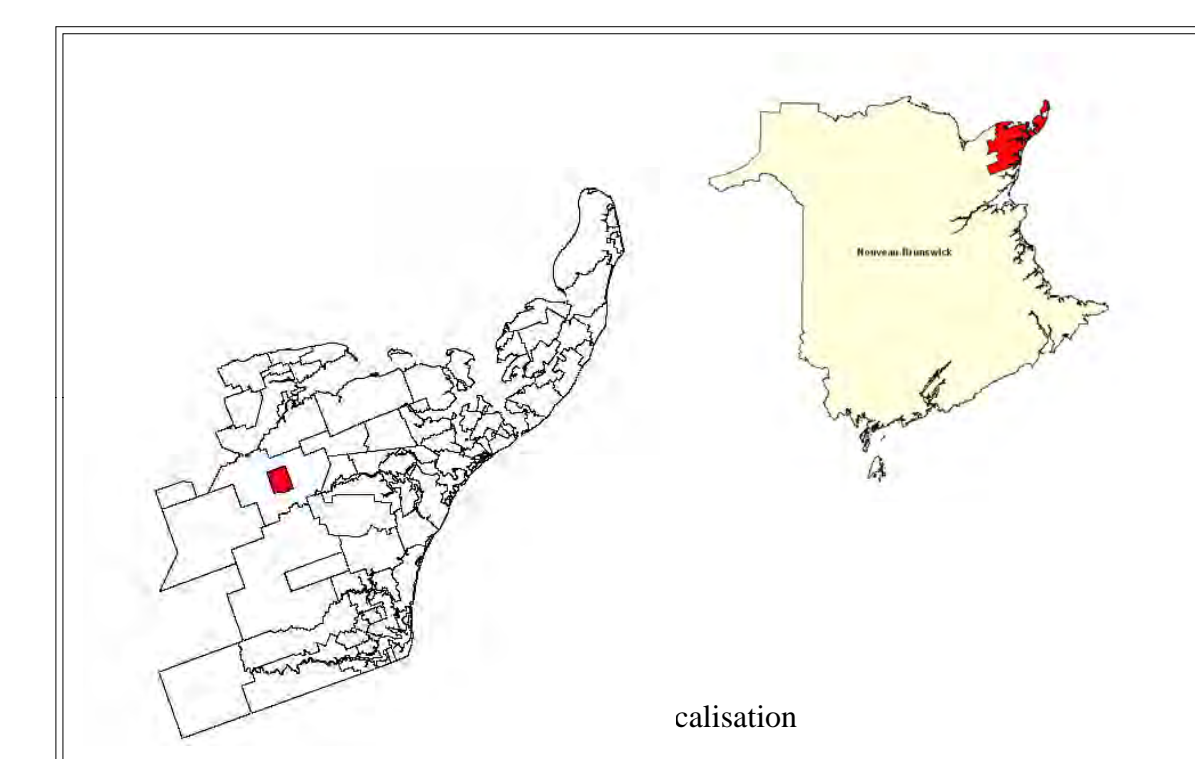
## Carte du plan municipal

légende

### Affectation

- Résidentielle 
- Commerciale 
- Institutionnelle 
- Mixte 
- Industrielle 
- Naturelle, de protection et récréative 

Bâtiments et structures 



### Commission d'aménagement De la Péninsule acadienne

149 boul., St-Pierre o., Caraquet, N.-B., tel : 727-7979, fax : 727-7990

Analyste en géomatique :  
Richard Servant

Vérifié et approuvé par :  
Benjamin Kocyla

Annexe : « B »

Date : le 10 février 2011

1 centimètre = 60 mètres

