







VILLAGE DE SAINT-LEOLIN




Plan municipal

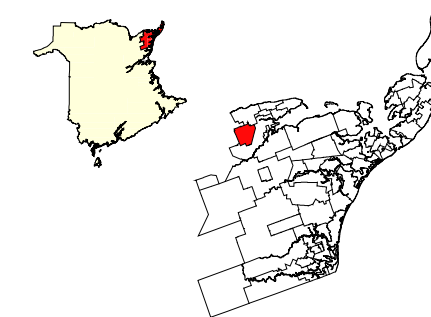
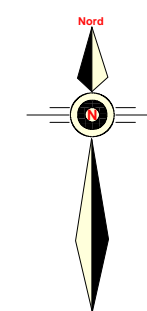
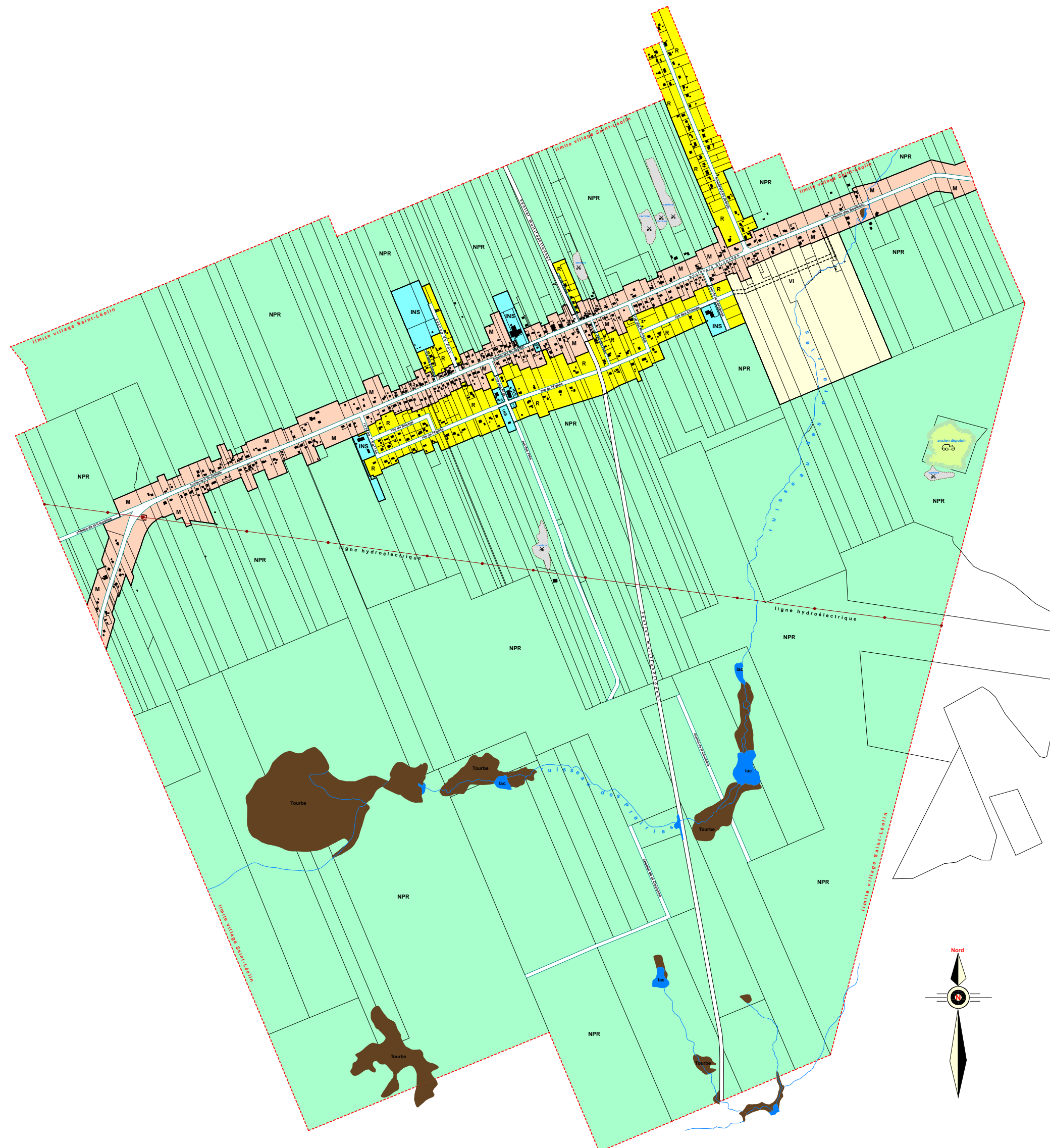
Légende

Affectations

Résidentielle	 R
Mixte	 M
Institutionnelle	 INS
Villégiature	 VI
Naturelle, de protection et récréative	 NPR
Tracé approximatif rue future	

Type de sol

Tourbe	
Lac	
Carrière	
Dépotoir	



Commission d'aménagement de la Péninsule acadienne



149 boul. St-Pierre ouest, Caraquet, Nouveau-Brunswick, E1W 1B7

Analyse en géomatique
Richard Servant

Vérifié et approuvé par :
Benoit Fortier (directeur)

Annexe : << B >>

Echelle : 1 = 8000
Date: 25 décembre 2006

